



DAROVACÍ SMLOUVA

Dárce:

J&K Delivery Service s.r.o.

IČ: 04904184

se sídlem Chmelařská 900/1, Jinonice, 158 00 Praha 5

zapsaná v obchodním rejstříku vedeném u Městského soudu v Praze, oddíl C, vložka 25416

zastoupená Jaroslav Šiška, jednatel

(dále též Dárce)

a

Obdarovaná:

Obec Tuhoměřice

IČ: 00241750

sídlím: V Kněžívce 212, 252 67 Tuhoměřice

zastoupená Ing. Pavlem Cihlářem, PhD., starostou

(dále též Obdarovaná)

uzavřeli níže uvedeného dne, měsíce a roku tuto

Darovací smlouvu

podle ustanovení § 2055 a následujících zákona č. 89/2012 Sb., občanského zákoníku

I.

1. Dárce prohlašuje, že je výlučným vlastníkem pozemku parc. č. 86/74, o zapsané výměře 8579 m², druh pozemku – orná půda, nacházející se v katastrálním území Kněžívka, zapsaný v katastru nemovitostí u Katastrálního úřadu pro Středočeský kraj, Katastrální pracoviště Praha – západ, obec Tuhoměřice, na LV č. 757 (dále jen „**Pozemek č. 1**“).
2. Dle Geometrického plánu pro rozdělení pozemků č. 644-79/2018 vyhotoveného Ing. Ivanou Tarabovou, potvrzeného příslušným Katastrálním úřadem dne 8.2.2019, byla z Pozemku č. 1 oddělena část pozemku nově označená jako parc. č. 86/112 v katastrálním území Kněžívka. Geometrický plán je uveden v příloze č. 1 této smlouvy a je její nedílnou součástí. Tento **nově vzniklý pozemek parc. č. 86/112 o výměře 179 m², v katastrálním území Kněžívka, se dále označuje také jako „Pozemek č. 2“**.
3. **Dárce tímto daruje a bezúplatně převádí vlastnické právo k Pozemku č. 2 se všemi jeho součástmi a příslušenstvím, právy a povinnostmi na Obdarovanou a Obdarovaná tento dar přijímá.**

II.

1. Dárce prohlašuje, že Pozemek č. 2 ke dni podpisu této smlouvy:
 - a. netvoří a nebyl vložen do majetku, základního či vlastního kapitálu, žádné obchodní korporace, či jiného subjektu;
 - b. není zatížen jakýmkoliv zástavním právem, věcným břemenem, služebností, právem stavby, zákazem zcizení a zatížení, ani jiným právem či zákazem zřízeným ve prospěch třetí osoby (ani nájemním právem), bez ohledu na to, zda

- se zapisuje do katastru nemovitostí či nikoli, jež by mohlo být uplatněno proti Obdarované po převodu vlastnických práv, a které by omezilo výkon kteréhokoliv z vlastnických práv Obdarované, kromě zatížení Pozemku č. 1 zástavního právem smluvním specifikovaným v čl. II. odst. 2. této smlouvy;
- c. je prost ekologické zátěže, zejména kontaminace půdy, a že pozemek není znečištěn škodlivými či toxickými látkami, odpady či infekčními materiály, které by případně mohly ohrozit zdraví osob, škody na majetku, nebo jakýmkoliv způsobem ztížit, omezit či zabránit budoucímu užívání pro účely výstavby silnice a cyklostezky;
 - d. ke dni podpisu této smlouvy mu nebylo doručeno žádné rozhodnutí správce daně o uplatnění rozsahu zástavního práva k pozemku dle § 170 zákona č. 280/2009 Sb., daňový řád.
2. Dárce prohlašuje, že ke dni podpisu této smlouvy je Pozemek č. 1 zatížen zástavním právem smluvním zřízeným ve prospěch Československé obchodní banky, a.s., IČO: 00001350, se sídlem Radlická 333/150, 150 57 Praha 5 (dále jen „**Zástavní věřitel**“), a to na základě Smlouvy o zřízení zástavního práva ze dne 05.12.2019, uzavřené mezi Dárce a Zástavním věřitelem, s právními účinky vkladu ke dni 12.12.2019 (dále jen „**Zástavní právo**“). Dárce se zavazuje předat Obdarované nejpozději do 30 dnů od podpisu této smlouvy Prohlášení Zástavního věřitele o vzdání se Zástavního práva k Pozemku č. 2.
 3. Dárce se zavazuje, že počínaje dnem podpisu této smlouvy neuzavře smlouvu o převodu Pozemku č. 2 na další osobu nebo jakoukoli jinou smlouvu zatěžující Pozemek č. 2 jakýmkoliv právem třetí osoby.
 4. Obdarovaná nabude vlastnictví k předmětu daru – Pozemku provedením vkladu vlastnického práva do katastru nemovitostí na základě této smlouvy.

III.

1. Smluvní strany se dohodly, že Obdarovaná je oprávněna od této smlouvy odstoupit v případě, že Dárce poruší svůj závazek uvedený v čl. II. odst. 2 a 3. této smlouvy z důvodů vzniklých na straně Dárce nebo v případě, že se ukáže některé z prohlášení Dárce uvedené v čl. II odst. 1. této smlouvy nepravdivé a Dárce nezjedná nápravu do 30 (třiceti) kalendářních dnů od doručení písemné výzvy Obdarované.
2. Smluvní strany současně s touto smlouvou podepsaly i návrh na povolení zápisu vkladu vlastnického práva k Pozemku č. 2 do katastru nemovitostí ve prospěch Obdarované. Návrh na příslušném katastrálním úřadě podá Obdarovaná po obdržení Prohlášení zástavního věřitele dle čl. II. odst. 2 této smlouvy, správní poplatek hradí Dárce.
3. Smluvní strany se zavazují si vzájemně poskytnout veškerou součinnost k provedení vkladu vlastnického práva dle této smlouvy. V případě, že katastrální úřad zcela nebo zčásti zamítne návrh na povolení zápisu vkladu vlastnického práva do katastru nemovitostí z důvodu nedostatků návrhu či nedostatků této smlouvy, zavazují se smluvní strany sepsat nový návrh či uzavřít novou darovací smlouvu v souladu s účelem a podmínkami této smlouvy bez chyb či nedostatků vytýkaných katastrálním úřadem a podat je k příslušnému katastrálnímu úřadu a to neprodleně.
4. Neplatností jakéhokoli ustanovení této smlouvy, nebo jeho části, nebude dotčena platnost ostatních ustanovení této smlouvy, nebo zbývajících částí tohoto ustanovení. Strany se

zavazují takto neplatné ustanovení, popřípadě jeho neplatnou část, nahradit platným ustanovením co do významu a účelu nejbližšímu nahrazovanému ustanovení.


5. Níže podepsaní tímto osobně prohlašují a stvrzují svými podpisy, že tuto smlouvu a její obsah řádně zvážili, celý její text přečetli a pochopili, a že ji uzavírají po zralé úvaze o své vůli svobodně, bez tísně, a nikoliv za nevýhodných podmínek. Rovněž osobně prohlašují, že jim nejsou známy žádné skutečnosti, které by mohly tuto jimi uzavíranou smlouvu jakkoliv zneplatnit, zmařit její účel, učinit neúčinnou vůči jakékoliv třetí osobě, či dotknout se jinak práv třetích osob.
6. Obdarovaná prohlašuje, že uzavření této smlouvy bylo projednáno a schváleno usnesením Zastupitelstva Obce Tuchoměřice č. 8/4/2020, na jeho schůzi konané dne 13.5. 2020.
7. Tato smlouva je vyhotovena ve čtyřech stejnopisech, každá ze smluvních stran obdrží jedno vyhotovení, jedno vyhotovení je určeno Zástavnímu věřiteli pro účely vystavení Prohlášení o vzdání se Zástavního práva k Pozemku č. 2, a jedno vyhotovení je určeno příslušnému katastrálnímu úřadu pro účely řízení o povolení zápisu vkladu vlastnického práva podle této smlouvy do katastru nemovitostí.
8. Příloha č. 1: Geometrický plán č. 644-79/2018

V Tuchoměřicích dne 19.5. 2020

V Tuchoměřicích dne 19.5. 2020



Obec Tuchoměřice
zast. starostou Ing. Pavlem Cihlářem, PhD.
(Obdarovaná)





J&K Delivery Service s.r.o.
zast. Jaroslav Šiška, jednatel
(Dárce)

J&K Delivery Service s.r.o.
Chmelařská 900/1, Praha 5
Tel.: 725 237 416
IČ: 04904184 DIČ: CZ04904184

-1-

Podle ověřovací knihy Obecního úřadu Tuchoměřice
poř.č.legalizace **165/2020** vlastnoručně podepsal/a
PAVEL CIHLÁŘ

datum a místo narození **08.12.1975, Praha 4**

(adresa místa trvalého pobytu)

adresa místa pobytu **Na stráni 443, Tuchoměřice**

druh a č. dokladu, na základě kterého byly zjištěny osobní údaje

OP 207471144

V Tuchoměřicích dne: 19.05.2020

Jméno osoby, která legalizaci provedl(a): Jaroslava Masopustová



Podle ověřovací knihy Obecního úřadu Tuchoměřice
poř.č.legalizace **161/2020** vlastnoručně podepsal/a
JAROSLAV ŠIŠKA

datum a místo narození **14.05.1985, Praha 4**

(adresa místa trvalého pobytu)

adresa místa pobytu **Pejevové 3133/28, Praha 4**

druh a č. dokladu, na základě kterého byly zjištěny osobní údaje

OP 208136291

V Tuchoměřicích dne: 19.05.2020

Jméno osoby, která legalizaci provedl(a): Jaroslava Masopustová



DOLOŽKA

podle § 41 zákona č. 128/2000 Sb., ve znění pozdějších předpisů


Obec Tuchoměřice ve smyslu ustanovení § 41 zákona č. 128/2000 Sb., o obcích, v platném znění, potvrzuje, že u právních úkonů obsažených v této smlouvě byly ze strany obce splněny veškeré zákonem o obcích v platném znění či jinými obecně závaznými právními předpisy stanovené podmínky ve formě předchozího zveřejnění, schválení či odsouhlasení příslušnými orgány obce, které jsou obligatorní pro platnost tohoto právního úkonu.

Uzavření této smlouvy schválilo zastupitelstvo obce svým usnesením č. 8/4/2020 na jednání zastupitelstva obce konaném dne 13.5. 2020.



Obec Tuchoměřice


Ing. Pavel Cihlář, starosta



VÝKAZ DOSAVADNÍHO A NOVÉHO STAVU ÚDAJŮ KATASTRU NEMOVITOSTÍ

Dosavadní stav				Nový stav											
Označení pozemku parcelním číslem	Výměra parcely		Druh pozemku	Označení pozemku parcelním číslem	Výměra parcely		Druh pozemku	Typ stavby	Způsob určení výměry	Porovnání se stavem evidence právních vztahů					
										Díl přechází z pozemku označeného v		Číslo listu vlastnictví	Výměra dílu		Označení dílu
	ha	m ²	ha		m ²	využití	využití	katastru		drůvejsr	ha		m ²		
86/21	2	82:64	ostat.pl. manipulační.pl.	86/21	2	82:34	ostat.pl. manipulační.pl.		0	86/21		726	2	82:34	
				86/108		30	ostat.pl. manipulační.pl.		0	86/21		726		30	
86/59	*)	8:66	orná půda	86/59		5:18	orná půda		2	86/59		726		5:18	
				86/109		3:49	orná půda		2	86/59		726		3:49	
86/67	*)	1:67:14	orná půda	86/67	1	65:61	orná půda		2	86/67		741	1	65:61	
				86/110		1:54	orná půda		2	86/67		741		1:54	
86/68	*)	29:35	orná půda	86/68		28:99	orná půda		2	86/68		726		28:99	
				86/111		35	orná půda		2	86/68		726		35	
86/74		85:79	orná půda	86/74		84:00	orná půda		2	86/74		757		84:00	
				86/112		1:79	orná půda		2	86/74		757		1:79	
86/77		85:79	orná půda	86/77		82:52	orná půda		2	86/77		758		82:52	
				86/113		3:27	orná půda		2	86/77		758		3:27	
86/87		8:14	orná půda	86/87		7:49	orná půda		2	86/87		726		7:49	
				86/114		65	orná půda		0	86/87		726		65	

*) Rozdíl v součtu výměr v důsledku zaokrouhlení číselně určených výměr podle § 82 odst. 2 katastrální vyhlášky

<h2>GEOMETRICKÝ PLÁN</h2> <p>pro rozdělení pozemků</p>		Geometrický plán ověřil úředně oprávněný zeměměřický inženýr.		Stejnopis ověřil úředně oprávněný zeměměřický inženýr.					
		Jméno, příjmení Ing. Ivana Tarabová		Jméno, příjmení Ing. Ivana Tarabová					
		Číslo položky seznamu úředně oprávněných zeměměřických inženýrů 1448/1995		Číslo položky seznamu úředně oprávněných zeměměřických inženýrů 1448/1995					
		Dne 30.1.2019 Číslo 71/2018		Dne - 8 - 02 - 2019 Číslo 41/2018					
Vyhotovitel: Ing. Ivana Tarabová Bořivojova 23 130 00 Praha 3 ivanatarabova@seznam.cz tel. 723 315 696		Katastrální úřad souhlasí s očíslováním parcel		Tento stejnopis odpovídá geometrickému plánu v elektronické podobě uloženému v dokumentaci katastrálního úřadu					
Číslo plánu: 644-79/2018		KÚ pro Středočeský kraj KP Praha-západ Hana Hrubá PGP-289/2019-210 2019.02.08 10:24:09 CET		Overení stejnopisu geometrického plánu v listinné podobě					
Okres: Praha-západ									
Obec: Tuchoměřice									
Kat.území: Kněžvka									
Mapový list: Kladno 0-8/33, 0-8/34, 0-9/12									
Dosavadním vlastníkům pozemků byla poskytnuta možnost seznámit se v terénu s průběhem navrhovaných nových hranic, které byly označeny předepsaným způsobem: plast.hran.znaky, hřeby, sloupkem plotu									

VÝKAZ DOSAVADNÍHO A NOVÉHO STAVU ÚDAJŮ KATASTRU NEMOVITOSTÍ

Dosavadní stav			Nový stav											
Označení pozemku parcelním číslem	Výměra parcely		Druh pozemku	Označení pozemku parcelním číslem	Výměra parcely		Druh pozemku	Typ stavby	Způsob využití	Porovnání se stavem evidence právních vztahů				
			Způsob využití				Způsob využití	Díl přechází z pozemku označeného v		Číslo listu vlastnictví	Výměra dílu		Označení dílu	
	katastru nemovitostí	dřívejší poz.evidence			ha	m ²								
86/89	5.93	orná půda	86/89	5.77	orná půda		2	86/89		726	5.77			
			86/115	16	orná půda		2	86/89		726	16			
86/90	1.49.69	ostat.pl. manipulační.pl.	86/90	1.49.48	ostat.pl. manipulační.pl.		2	86/90		726	1.49.48			
			86/116	21	ostat.pl. manipulační.pl.		2	86/90		726	21			
86/98	14.89	ostat.pl. zeleň	86/98	13.19	ostat.pl. zeleň		2	86/98		726	13.19			
			86/117	30	ostat.pl. zeleň		2	86/98		726	30			
			86/118	1.40	ostat.pl. zeleň		2	86/98		726	1.40			
86/99	13.88	ostat.pl. jiná plocha	86/99	13.46	ostat.pl. jiná plocha		2	86/99		726	13.46			
			86/119	42	ostat.pl. jiná plocha		2	86/99		726	42			
86/100	25.38	orná půda	86/100	22.62	orná půda		2	86/100		726	22.62			
			86/120	2.76	orná půda		2	86/100		726	2.76			
191/1	61.32	ostat.pl. ostat.komunikace	191/1	59.31	ostat.pl. ostat.komunikace		0	191/1		795	59.31			
			191/5	2.01	ostat.pl. ostat.komunikace		0	191/1		795	2.01			
193/4	79.64	orná půda	193/4	78.59	orná půda		0	193/4		519	78.59			
			193/5	1.05	orná půda		0	193/4		519	1.05			
196/10	8.14	orná půda	196/10	7.46	orná půda		0	196/10		795	7.46			
			196/53	68	orná půda		0	196/10		795	68			
196/11	6.51	orná půda	196/11	5.81	orná půda		0	196/11		795	5.81			
			196/54	70	orná půda		0	196/11		795	70			
196/12	1.15.18	ostat.pl. ostat.komunikace	196/12	1.15.18	ostat.pl. ostat.komunikace		0	196/12		289	1.15.18			
196/21	2.04.93	ostat.pl. jiná plocha	196/21	2.01.95	ostat.pl. jiná plocha		0	196/21		766	2.01.95			
			196/55	2.98	ostat.pl. jiná plocha		0	196/21		766	2.98			
196/26	91.73	orná půda	196/26	87.67	orná půda		0	196/26		289	87.67			
			196/56	4.06	orná půda		0	196/26		289	4.06			
196/27	1.13.79	orná půda	196/27	1.03.77	orná půda		0	196/27		777	1.03.77			
			196/57	10.02	orná půda		0	196/27		777	10.02			
196/35	9.84	orná půda	196/35	9.01	orná půda		0	196/35		10001	9.01			

VÝKAZ DOSAVADNÍHO A NOVÉHO STAVU ÚDAJŮ KATASTRU NEMOVITOSTÍ

Dosavadní stav			Nový stav												
Označení pozemku parcelním číslem	Výměra parcely		Druh pozemku Způsob využití	Označení pozemku parcelním číslem	Výměra parcely		Druh pozemku Způsob využití	Typ stavby Způsob využití	Způsob, určený výměr	Porovnání se stavem evidence právních vztahů					
	ha	m ²			Díl přechází z pozemku označeného v					Číslo listu vlastnictví	Výměra dílu		Označení dílu		
					katastru nemovitostí	dřívejší poz.evidence					ha	m ²			
196/42	10	93	ostat.pl. zeleň	196/58	83	orná půda		0	196/35		10001	83	b a		
				196/42	9	34	ostat.pl. zeleň	0	196/42		289	9		34	
				196/60	1	59	ostat.pl. zeleň	0	196/42 196/12		289 289	1		59 0,20	
196/44	3	79	ostat.pl. ostat.komunikace	196/44	82	ostat.pl. ostat.komunikace	0	196/44		289	82	1		59	
				196/61	2	97	ostat.pl. ostat.komunikace	0	196/44		289				2
196/48	39	15	orná půda	196/48	33	72	orná půda	0	196/48		10001	33		72	
				196/62	5	43	orná půda	0	196/48		10001	5	43		
196/49	1	44	orná půda	196/49	1	36	70	orná půda	0	196/49		665	1	36	70
				196/63	7	42	orná půda	0	196/49		665	7	42		
196/50	15	96	orná půda	196/50	11	72	orná půda	0	196/50		665	11	72		
				196/64	4	24	orná půda	0	196/50		665	4	24		
196/51	29	25	orná půda	196/51	26	39	orná půda	2	196/51		665	26	39		
				196/65	2	86	orná půda	2	196/51		665	2	86		
	18	11	56			18	11	57							

Výkaz údajů o bonitovaných půdně ekologických jednotkách (BPEJ) k parcelám nového stavu

Parcelní číslo podle		Kód BPEJ	Výměra dílu		BPEJ na dílu parcely	Parcelní číslo podle		Kód BPEJ	Výměra dílu		BPEJ na dílu parcely
katastru nemovitostí	zjednodušené evidence		ha	m ²		katastru nemovitostí	zjednodušené evidence		ha	m ²	
86/59		21000		5:18		86/77		21000		82:52	
86/109		21000		3:49		86/113		21000		3:27	
86/67		21000	1	62:78		86/87		21000		7:49	
		23716		2:83				21000		65	
86/110		21000		29		86/114		21000		5:77	
		23716		1:25				21000		16	
86/68		21000		28:99		86/115		21000		22:62	
86/111		21000		35		86/120		21000		2:76	
86/74		21000		84:00		193/4		21000		74:38	
86/112		21000		1:79				23716		4:21	

Výkaz údajů o bonitovaných půdně ekologických jednotkách (BPEJ) k parcelám nového stavu

Parcelní číslo podle		Kód BPEJ	Výměra dílu		BPEJ na dílu parcely	Parcelní číslo podle		Kód BPEJ	Výměra dílu		BPEJ na dílu parcely
katastru nemovitostí	zjednodušené evidence		ha	m ²		katastru nemovitostí	zjednodušené evidence		ha	m ²	
193/5		23716		1 05		196/48		21000		33 72	
196/10		21000		7 46		196/62		21000		5 43	
196/53		21000		68		196/49		21000		60 61	
196/11		21000		5 81				23716		76 09	
196/54		21000		70		196/63		21000		5 18	
196/26		21000		87 67				23716		2 24	
196/56		21000		4 06		196/50		21000		11 72	
196/27		21000	1	03 77		196/64		21000		4 24	
196/57		21000		10 02		196/51		21000		26 39	
196/35		21000		9 01		196/65		21000		2 86	
196/58		21000		83							

Seznam souřadnic (S-JTSK)
Číslo bodu Souřadnice pro zápis do KN
Y X Kod kv. Poznámka

k.ú. Knežvka (771350)

165-2	751631.78	1038067.07	8	
165-3	751690.31	1038028.60	8	
165-4	751678.79	1038035.28	8	barva
165-5	751660.67	1038036.70	8	
233-3	751654.03	1038021.05	3	
294-13	751762.89	1037999.87	3	sloupek plotu
340-134	752147.37	1037618.27	8	kolík
340-138	752101.71	1037658.80	8	kolík
412-31	751886.56	1037928.61	3	
412-32	751891.91	1037924.60	3	
412-52	751884.24	1037927.40	3	
412-53	751889.67	1037921.49	3	
441-3	752082.54	1037690.33	3	kolík
441-6	752143.63	1037641.54	3	kolík
441-9	752254.14	1037776.56	3	
441-11	752091.29	1037682.78	3	kolík
441-13	752183.78	1037796.35	3	
469-1	751982.26	1037814.60	3	kolík
469-5	752045.98	1037894.03	3	
469-6	751952.88	1037851.96	3	kolík
469-7	752005.29	1037917.29	3	
469-26	751992.42	1037994.13	3	
469-27	751912.73	1037894.33	3	kolík
470-2	752035.70	1037739.26	3	
488-1	751833.44	1037835.68	3	
488-2	751823.22	1037959.84	8	
488-6	751868.11	1037832.98	8	
488-7	751825.59	1037836.35	3	
503-55	751989.32	1037803.90	3	
503-56	751986.90	1037811.59	3	
503-63	751998.21	1037814.46	3	
503-64	751988.30	1037813.48	3	
551-18	751755.96	1037980.12	3	
551-19	751757.54	1037981.86	3	
551-20	751759.68	1037983.33	3	
551-27	751815.09	1037963.73	8	kolík
551-28	751693.56	1038025.96	8	kolík
551-34	751746.60	1037986.38	8	
551-35	751746.14	1037984.89	3	
551-80	751748.09	1037967.74	8	
601-5	752111.99	1037726.12	3	
601-6	752059.84	1037769.05	3	
601-12	752077.38	1037697.99	3	
601-13	752077.45	1037700.98	3	
601-18	752070.93	1037706.65	3	
601-19	752070.00	1037706.30	3	
611-2884	752195.43	1037601.12	8	
611-2902	752153.03	1037622.20	8	barva
612-1070	752175.20	1037622.21	8	kolík
612-1074	752157.65	1037631.42	8	kolík
612-1121	751859.76	1037932.07	8	kolík
617-18	751922.98	1037756.75	3	
617-41	751978.93	1037799.67	3	kolík
617-59	752004.10	1037743.36	3	
617-60	751997.59	1037738.99	3	
617-70	751994.61	1037583.03	3	
1	752126.18	1037632.11	3	plast.hran.znak
2	752147.70	1037615.14	8	plast.hran.znak
3	752155.77	1037620.84	8	plast.hran.znak
4	752169.07	1037625.43	8	plast.hran.znak
5	752169.46	1037625.50	3	plast.hran.znak
6	752171.09	1037628.31	3	plast.hran.znak
7	752144.48	1037643.79	3	plast.hran.znak
8	752134.87	1037650.90	3	plast.hran.znak
9	752121.89	1037661.38	3	plast.hran.znak
10	752119.28	1037663.57	3	plast.hran.znak
11	752101.32	1037676.98	3	plast.hran.znak
12	752089.90	1037687.65	3	plast.hran.znak
13	752084.81	1037693.08	3	plast.hran.znak
14	752065.79	1037711.39	3	plast.hran.znak
15	752057.54	1037719.97	3	plast.hran.znak
17	752036.85	1037740.68	3	plast.hran.znak
18	751909.52	1037899.75	3	plast.hran.znak
19	752024.21	1037758.85	3	plast.hran.znak
20	752017.07	1037769.13	3	plast.hran.znak
21	751987.06	1037812.75	3	plast.hran.znak
22	751985.79	1037814.66	3	plast.hran.znak
23	751997.93	1037797.16	3	plast.hran.znak
24	751987.23	1037812.04	3	plast.hran.znak
25	751983.96	1037816.73	3	plast.hran.znak
26	751978.40	1037825.16	3	plast.hran.znak
27	751978.51	1037825.23	3	plast.hran.znak
28	751966.38	1037842.20	3	plast.hran.znak
29	751915.64	1037897.97	3	plast.hran.znak
30	751893.34	1037914.33	3	plast.hran.znak
31	751891.33	1037922.98	3	plast.hran.znak
32	751885.43	1037928.02	3	hřeb

Seznam souřadnic (S-JTSK)
Číslo bodu Souřadnice pro zápis do KN
Y X Kod kv. Poznámka

33	751881.04	1037933.02	3	plast.hran.znak
34	751853.30	1037955.82	3	plast.hran.znak
35	751838.03	1037964.50	3	plast.hran.znak
36	751818.39	1037975.63	3	plast.hran.znak
37	751796.04	1037988.18	3	plast.hran.znak
38	751668.87	1038034.46	8	plast.hran.znak
39	751668.44	1038032.10	3	plast.hran.znak
40	751688.70	1038025.04	3	plast.hran.znak
41	751704.81	1038015.32	3	plast.hran.znak
42	751705.33	1038016.17	3	plast.hran.znak
43	751734.30	1037999.98	3	plast.hran.znak
44	751744.30	1037986.35	3	plast.hran.znak
45	751756.30	1037980.92	3	hřeb
46	751756.51	1037980.72	3	hřeb
47	751758.70	1037982.66	3	hřeb
48	751799.15	1037962.51	3	plast.hran.znak
49	751798.69	1037960.15	3	plast.hran.znak
50	751815.22	1037951.96	3	plast.hran.znak
51	751816.20	1037953.70	3	plast.hran.znak
52	751842.68	1037931.09	3	plast.hran.znak
53	751841.97	1037930.31	3	plast.hran.znak
54	751844.31	1037928.20	3	plast.hran.znak
55	751843.25	1037926.80	3	plast.hran.znak
56	751854.40	1037916.76	3	plast.hran.znak
57	751855.67	1037918.18	3	plast.hran.znak
58	751858.12	1037915.97	3	plast.hran.znak
59	751859.73	1037917.76	3	plast.hran.znak
60	751863.54	1037917.95	3	plast.hran.znak
61	751899.19	1037885.84	3	plast.hran.znak
62	751966.06	1037807.49	3	plast.hran.znak
63	751979.58	1037786.66	3	plast.hran.znak
64	751993.19	1037751.92	3	plast.hran.znak
65	752003.00	1037739.20	3	plast.hran.znak
66	752082.85	1037667.61	3	plast.hran.znak
67	752086.48	1037664.42	3	plast.hran.znak
68	752110.38	1037644.36	3	plast.hran.znak
69	752096.94	1037655.42	8	hřeb
70	752046.91	1037702.06	3	plast.hran.znak
71	752014.25	1037739.16	3	plast.hran.znak
72	752011.09	1037741.32	3	plast.hran.znak
73	752007.25	1037741.39	3	plast.hran.znak
74	752005.01	1037740.52	3	plast.hran.znak
75	751995.07	1037764.12	3	plast.hran.znak
76	751987.18	1037775.29	3	plast.hran.znak
77	751995.14	1037755.29	3	plast.hran.znak
78	751996.25	1037759.00	3	plast.hran.znak
79	751996.18	1037761.69	3	plast.hran.znak
80	751935.19	1037848.85	3	plast.hran.znak
81	751860.90	1037918.52	8	plast.hran.znak
82	751862.20	1037918.61	3	plast.hran.znak
83	751860.21	1037918.17	3	plast.hran.znak
84	751843.57	1037933.89	3	plast.hran.znak
85	751842.16	1037936.45	3	plast.hran.znak
86	751815.95	1037953.26	8	plast.hran.znak
87	751824.11	1037949.02	8	plast.hran.znak
88	751833.19	1037943.05	3	plast.hran.znak
89	751742.43	1037994.33	3	plast.hran.znak
90	751688.09	1038025.28	8	plast.hran.znak
91	751675.58	1038030.30	3	plast.hran.znak
92	751955.74	1037855.52	3	plast.hran.znak
93	751935.34	1037878.61	3	plast.hran.znak
94	751670.82	1038040.67	8	plast.hran.znak
95	752145.15	1037643.40	3	plast.hran.znak
96	752092.94	1037684.81	3	plast.hran.znak
97	752077.43	1037700.18	3	
98	752070.77	1037706.59	3	
99	751991.35	1037806.31	3	
100	751890.97	1037923.29	3	
101	751746.31	1037985.44	8	
102	751746.69	1037985.27	8	
103	751973.72	1037795.68	3	plast.hran.znak
104	752001.26	1037741.45	3	
105	751994.00	1037750.87	3	
106	752147.29	1037612.13	8	plast.hran.znak
107	751991.88	1037748.74	3	kolík
108	751996.50	1037753.77	3	
110	751733.81	1037999.10	3	plast.hran.znak
111	751744.04	1037991.87	3	plast.hran.znak
112	751732.82	1038000.80	3	hřeb
113	751732.94	1038001.06	3	hřeb
114	751730.25	1038002.49	3	hřeb
115	751730.14	1038002.26	3	hřeb
116	751711.15	1038012.74	3	plast.hran.znak

2

196/14

196/27

48B-5

196/50

196/51

617-18

196/53

196/57

86/112

86/74

48B-5

196/53

196/57

86/112

86/74

48B-5

196/53

196/57

86/112

86/74

48B-5

196/53

196/57

86/112

86/74

48B-5

196/53

196/57

86/112

86/74

48B-5

196/53

196/57

86/112

86/74

48B-5

196/53

196/57

86/112

86/74

48B-5

196/49

196/64

196/65

86/120

86/116

86/115

86/98

86/90

86/100

86/106

196/63

86/118

86/99

470-2

1163

22.32

1163

22.32

1163

22.32

1163

22.32

470-2

1163

22.32

1163

22.32

1163

22.32

1163

22.32

470-2

1163

22.32

1163

22.32

1163

22.32

1163

22.32

470-2

1163

22.32

1163

22.32

1163

22.32

1163

22.32

470-2

1163

22.32

1163

22.32

1163

22.32

1163

22.32

470-2

1163

22.32

1163

22.32

1163

22.32

1163

22.32

470-2

1163

22.32

1163

22.32

1163

22.32

1163

22.32

470-2

1163

22.32

1163

22.32

1163

22.32

1163

22.32

470-2

1163

22.32

1163

22.32

1163

22.32

1163

22.32

470-2

1163

22.32

1163

22.32

1163

22.32

1163

22.32

470-2

1163

22.32

1163

22.32

1163

22.32

1163

22.32

470-2

1163

22.32

1163

22.32

1163

22.32

1163

22.32

470-2

1163

22.32

1163

22.32

1163

22.32

1163

22.32

470-2

1163

22.32

1163

22.32

1163

22.32

1163

22.32

470-2

1163

22.32

1163

22.32

1163

22.32

1163

22.32

470-2

1163

22.32

1163

22.32

1163

22.32

1163

22.32

470-2

1163

22.32

1163

22.32

1163

22.32

1163

22.32

470-2

1163

22.32

1163

22.32

1163

22.32

1163

22.32

470-2

1163

22.32

1163

22.32

1163

22.32

1163

22.32

470-2

1163

22.32

1163

22.32

1163

22.32

1163

22.32

470-2

1163

22.32

1163

22.32

1163

22.32

1163

22.32

470-2

1163

22.32

1163

22.32

1163

22.32

1163

22.32

470-2

1163

22.32

1163

22.32

1163

22.32

1163

22.32

470-2

1163

22.32

1163

22.32

1163

22.32

1163

22.32

470-2

1163

22.32

1163

22.32

1163

22.32

1163

22.32

470-2

1163

22.32

1163

22.32

1163

22.32

1163

22.32

